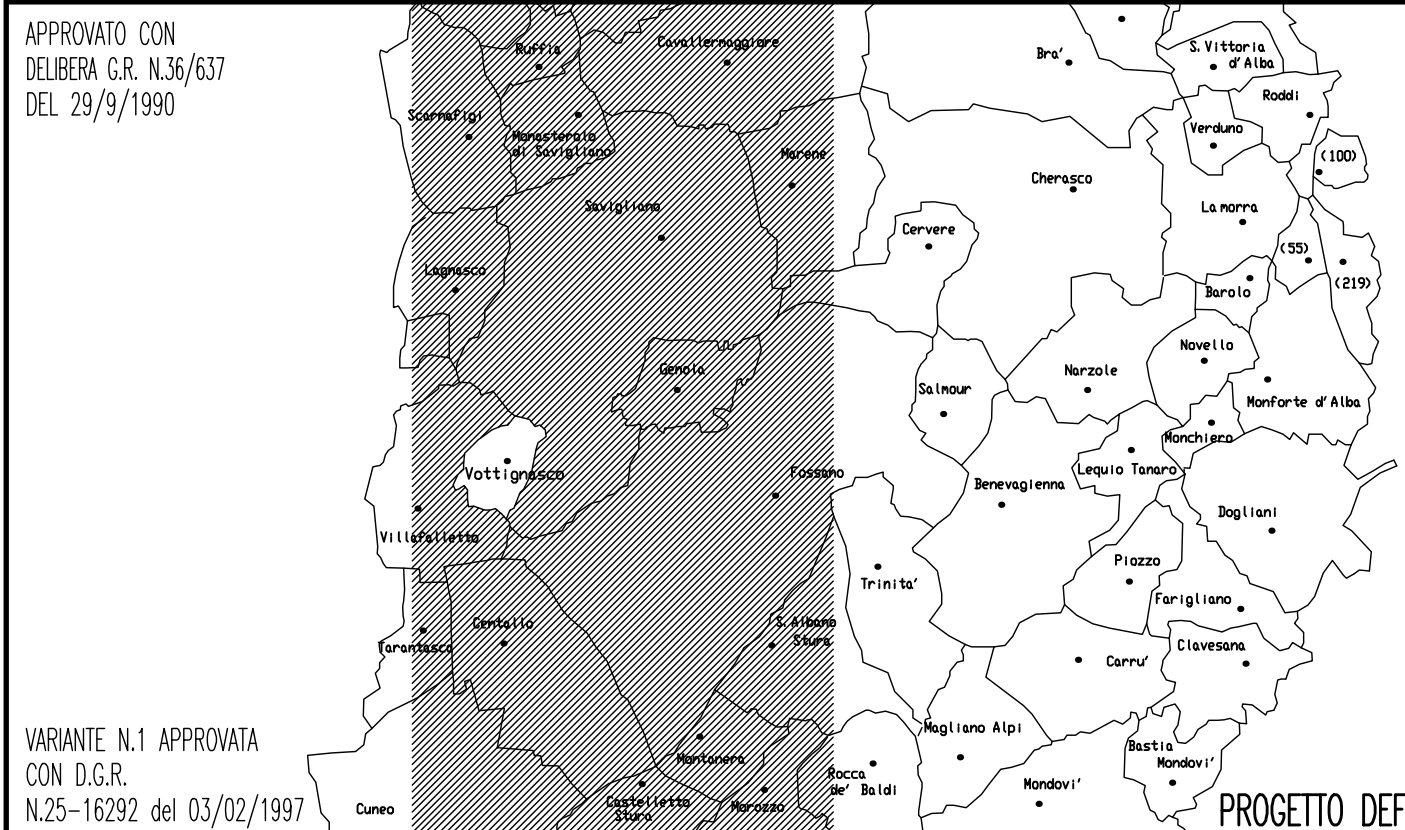


REGIONE PIEMONTE PROVINCIA DI CUNEO

COMUNE DI VOTTIGNASCO

PIANO REGOLATORE GENERALE COMUNALE

APPROVATO CON
DELIBERA G.R. N.36/637
DEL 29/9/1990



VARIANTE N.1 APPROVATA
CON D.G.R.
N.25-16292 del 03/02/1997

PROGETTO DEFINITIVO

VARIANTE STRUTTURALE N° 2: art. 1 L.R. 1/2007

2011

TAVOLA: 16a /V2

PLANIMETRIA DI INDAGINE
- Stato di conservazione del patrimonio edilizio nel Nucleo Antico -

SCALA 1:1000

il Sindaco

approvato con delibera C.C. n°

in data

STUDIO DI URBANISTICA Ing. Manlio Dardo

l'incaricato

CUNEO - Corso Galileo Ferraris, 11 - Tel. 0171-67052
Fax 0171-435445 E-mail: ing.dardo@libero.it

Collaboratore: arch. Miranda Lamberti


LEGENDA

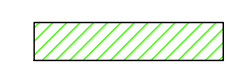


Base cartografica: composizione Catastale 1:1000

..... DELIMITAZIONE DEL NUCLEO ANTICO-AREA DI INTERESSE AMBIENTALE (ART.11 N.T.A.)

STATO DI CONSERVAZIONE EDIFICIO ABITATIVO

STATO DI CONSERVAZIONE EDIFICIO NON ABITATIVO

 BUONO
 MEDIOCRE
 CATTIVO

 BUONO
 MEDIOCRE
 CATTIVO

Planimetria aggiornata a 30 Giugno 2010

